


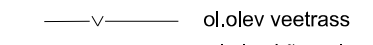
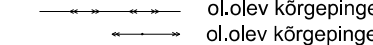
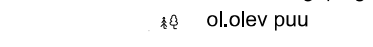




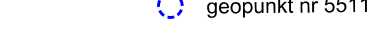


LEPPEMÄRGID

-  planeeringuala piir
-  katastrirüksuse piir
-  olemasolev hoone
-  ol.olev veetrass
-  ol.olev kõrgepingekaabel
-  ol.olev kõrgepingehüülin
-  ol.olev puu
-  III kategooria kaitsealused tiigid ja kivistised
-  kõrgepingeliini kaitsevöönd
-  ol.olevate tehnovõrkude kaitsevöönd
-  geopunkt nr 5511 kaitsevöönd

MÄRKUS: Geodeetiline alusplaan on koostatud EH 2000 kõrgusvõrgus
Digitaalse geodeetilise alusplaaniga M1:500
moodistas Tartu Geodeesia OÜ detsembris 2018a. (Töö nr TG002)

		Töö nimetus	
OÜ Raid Invest Tartu vald Mõllatsi küla Kärdi Tartumaa 60519		Tel:+372 5109000 E-post: karin@raidinvest.ee www.raidinvest.ee	
Huvitatud isik Paju Arendus OÜ	Kuupäev 01.04.2019	Joonise nimetus OLEMASOLEV OLUKORD	
Koostaja Karin Raid	Alkivi	Töö nr 26/15	Joonise number 1:1000 3